VISIONING PREFERENZIALE

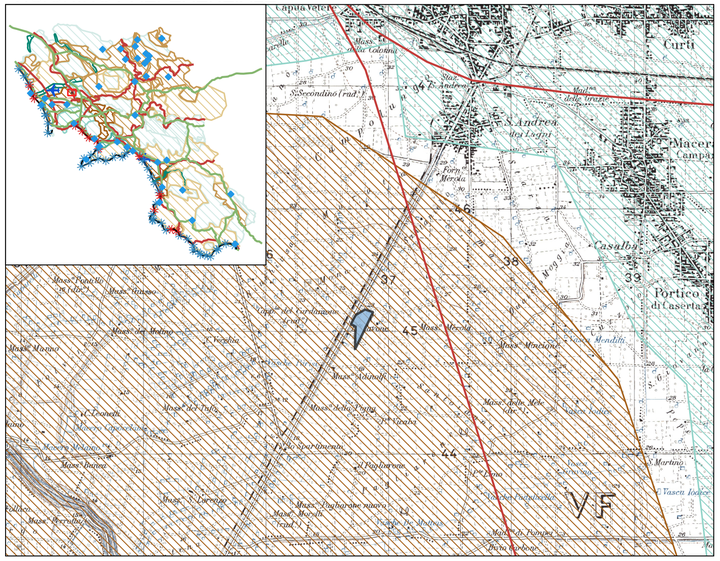

LEGENDA

PTR REGIONE CAMPANIA

10.VISIONING PREFERENZIALE

- micropoli

fasciacostiera

- Fascia costiera da riqualificare
- Fascia costiera prevalentemente integra
- arteriestradaliprincipali
- aereoporto
- rete ferroviaria attuale

parchiranauro

- Aree a vocazione agricola degradate
- Aree a vocazione agricola in cui vanno incentivate le tecniche ecocompativbili
- Aree di connessione della rete a naturalità diffusa
- Aree insediative da riqualificare
- Aree Naturali
- Conurbazione altamente degradata
- Conurbazione da riordinare urbanisticamente
- Corridoi Ecologici

USO AGRICOLO DEI SUOLI

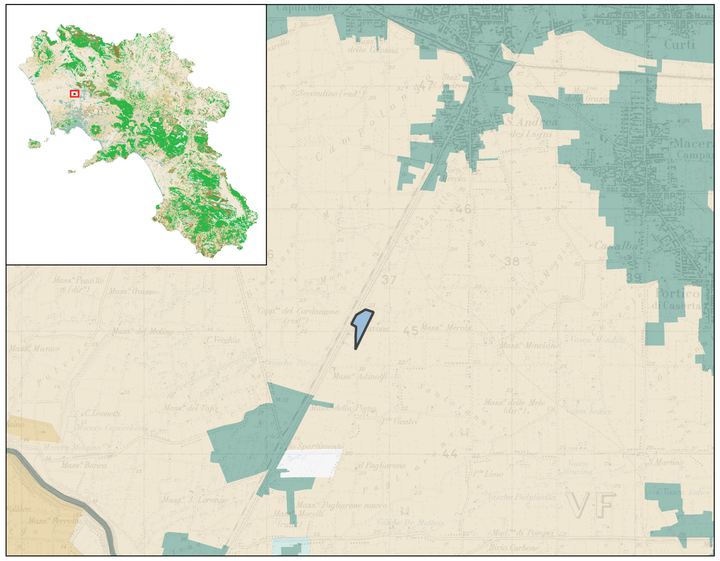

LEGENDA

PTR REGIONE CAMPANIA

13.USO AGRICOLO DEI SUOLI

Uso agricolo dei suoli

- A - Boschi
- B - Arbusteti ed aree in evoluzione
- C - Prati e pascoli
- D - Aree agricole eterogenee
- E - Colture permanenti
- F - Seminativi
- G - Colture protette
- H - Aree aperte con vegetazione rada o assente
- I - Rimboschimenti antropici
- L - Aree umide
- M - Ambiti di più diretta influenza dei sistemi urbani e della rete infrastrutturale
- N - Corpi idrici

RISORSE NATUREALI E AGROFORESTALI

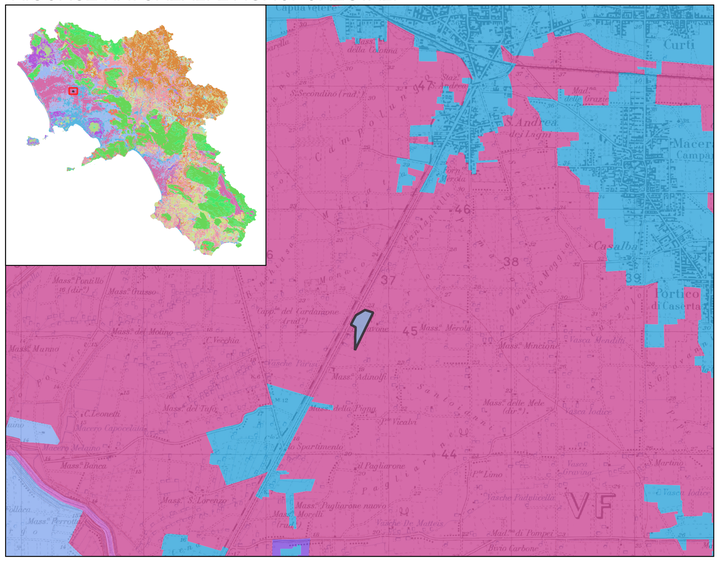

LEGENDA

PTR REGIONE CAMPANIA

15.RISORSE NATUREALI E AGROFORESTALI

Risorse naturali agroforestali

- A1 - Aree forestali dei rilievi montani
- A2 - Praterie dei rilievi montani
- A3 - Mosaici agricoli ed agroforestali dei rilievi montani, ed aree agricole a più elevata complessità strutturale
- B1 - Aree forestali dei rilievi collinari
- B2 - Praterie dei rilievi collinari
- B3 - Aree agricole dei rilievi collinari
- B4 - Mosaici agricoli ed agroforestali dei rilievi collinari, ed aree agricole a più elevata complessità strutturale
- C1 - Aree forestali dei rilievi vulcanici
- C2 - Praterie dei rilievi vulcanici
- C3 - Mosaici agricoli ed agroforestali dei rilievi vulcanici, ed aree agricole a più elevata complessità strutturale
- D1 - Aree forestali della pianura
- D2 - Praterie della pianura
- D3 - Aree agricole della pianura
- D4 - Mosaici agricoli della pianura ed aree agricole a più elevata complessità strutturale
- E - Ambiti di più diretta influenza dei sistemi urbani e della rete infrastrutturale
- F - Spiagge
- G - Corpi idrici

STRUTTURE STORICHE ARCHEOLOGICHE DEL PAESAGGIO

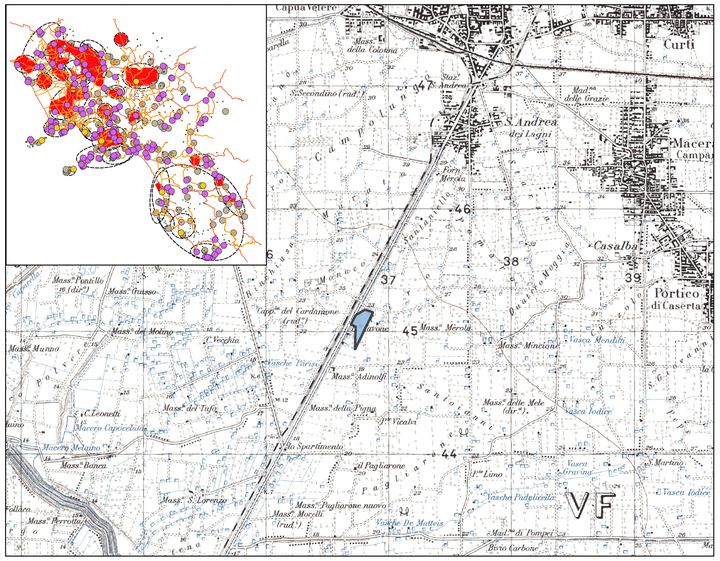

LEGENDA

PTR REGIONE CAMPANIA

17.STRUTTURE STORICHE ARCHEOLOGICHE DEL PAESAGGIO

Siti archeologici

- di grande rilievo
- di medio rilievo
- Rete stradale storica
- Rete stradale di epoca Romana
- Centuriazioni Romane
- Centri e agglomerati storici
- Beni storici extraurbani
- Ambiti di paesaggio archeologici

LEGENDA

AREA DI INTERVENTO

500 0 500 1.000 1.500 2.000 2.500 m

KEYPLAN



- Limiti comunali
- Localizzazione sito
- Comune interessato
- Provincia di Caserta

REGIONE CAMPANIA

PROVINCIA DI CASERTA

COMUNE DI SANTA MARIA CAPUA VETERE

PIANO URBANISTICO ATTUATIVO (P.U.A.)
ai sensi della L.R. 16/04 art. 26 c. 2 lett. c per la realizzazione di un insediamento produttivo sulla via Napoli - SS 7bis

COMMITTENTE

M.Z. Costruzioni S.r.l.
via Strada Prov. per Aversa Km.2+950
81055 - Santa Maria Capua Vetere (CE) - IT
mail: info@mzcostruzioni.it

PROGETTO URBANISTICO
INQUADRAMENTO PTR - ELABORATO 2 di 2

PROGETTO DEFINITIVO	ELABORATO	REV.	SCALA	DATA
	INPUSM01D URBAMBT005	2	1:25000	04/07/2025

AGGIORNAMENTI

REV.	DESCRIZIONE	DATA	REDATTO	CONTROL.	APPROV.
0	Emissione	30/06/2024	AP	MF	CA
1	Emissione per integrazione	22/05/2025	AP	MF	CA
2	Emissione per integrazione	04/07/2025	AP	MF	CA

File
INPUSM01DURBAMBT005.pdf

Codifica
INPUSM01D URBAMBT005

PROGETTAZIONE

INTEGRA

INTEGRA
Via de Gasperi, 98
81055 - Santa Maria Capua Vetere (CE) - IT
mail: integra.architettiassociati@gmail.com

PROGETTISTA

Arch. Cesare Aiossa